



Handwritten mark



DADOS SOBRE O MUNICÍPIO

DE ALTA FLORESTA D'OESTE

SERIEC / 97



O MUNICÍPIO

- Página 30 do livro "Eu gosto de Estudos Sociais"

LOCALIZAÇÃO

- Localizar o município dentro do mapa do estado.

LIMITES DO MUNICÍPIO

O nosso município limita-se com: Alto Alegre dos Parecis, Santa Luzia D'Oeste, Rolim de Moura, Novo Horizonte, São Miguel do Guaporé, ^{São Francisco} Costa Marques e Bolívia.

O MUNICÍPIO E SUAS AUTORIDADES

- Página 31 e 32

LEITURA INFORMATIVA

- página 33 a 39

A cidade é como uma família bem constituída; Portanto, também precisa ter uma pessoa responsável pela sua direção. Essa pessoa é o prefeito. Portanto, todo município é governado pelo prefeito que é eleito pelo povo para administrar o município, ajudado pelos seus secretários e vereadores.

Vereadores são pessoas escolhidas também pelo povo, a fim de fazer as leis do município. Essas leis são discutidas e elaboradas na Câmara Municipal.

PODER EXECUTIVO

O prefeito e o vice-prefeito representam o Poder Executivo.

Para governar Alta Florêsta D'Oeste, foi eleito pelo povo em 1996 o Sr: José Pereira de Assis para prefeito e o sr: Ervin Radwanski para vice-prefeito.

Para melhor administrar o município o prefeito conta com a atuação de seis (06) secretarias:

- * SEMAF - Secretaria Municipal de Administração e Finanças;
- * SEMI - Secretaria Municipal de Infraestrutura;
- * SEMAGRI- Secretaria Municipal de Agricultura;
- * SEMTRAS- Secretaria Municipal do Trabalho e Ação Social;

- * SEMSAU - Secretaria Municipal de Saúde;
- * SEMEC - Secretaria Municipal de Educação e Cultura.

PODER LEGISLATIVO

A Câmara Municipal de Alta Floresta D'Oeste é composta por 11 vereadores.

Em 1996 foram eleitos pelo povo para um mandato de 4 anos, os seguintes representantes:

- * ANTÔNIO PASSAGLIA
- * CLÁUDIO VAZ FARIA
- * JOÃO CÂNDIDO VIEIRA
- * JOSÉ LIBERATO DE LUCENA
- * LEONILDO VAZ DE LIMA
- * LÚCIO CHISTÉ DE AQUINO
- * LUIZ MAURO CARDOSO
- * MAURÍLIO FORTUNATO
- * PAULO ROBERTO
- * ROBERTO MÁRCIO BRANDÃO DA SILVA
- * SADI FRANCISCO POSSA

PODER JUDICIÁRIO

Exerce a justiça, resolvendo os problemas surgidos na aplicação das leis, efetuando julgamentos e aplicando sanções judiciais, declarando inocentes ou culpados os acusados.

RELEVO

- Página 65 do livro "Eu gosto de Estudos Sociais)

O relevo da região apresenta-se em 50% ligeiramente ondulado, 20% ondulado e 30% plano.

Nosso município encontra-se situado na Chapada dos Parecis, por isso sua altitude é bem elevada.

A vegetação de um lugar é representada pelo conjunto de plantas nativas ali encontradas.

Existem leis que protegem a vegetação, sendo proibido derrubar quantas árvores se queira.

A vegetação nativa é aquela que nasce naturalmente; e artificial é aquela plantada pelo homem.

A vegetação é muito importante para proteger a nascente dos rios.

A vegetação protege os animais que ali vivem.

A floresta Amazônica apresenta-se sob três tipos: mata do igapó, mata da várzea e mata da terra firme.

A caatinga é vegetação espinhosa e ressecada que aparece em locais onde há pouca chuva.

O cerrado é vegetação de árvores tortas, folhas e casca grossas. Entre as árvores há vegetação rasteira, como gramíneas.

Os campos são aproveitados para a criação de gado.

ASPECTOS HUMANOS

- População segundo IBGE- 96 é de 24.242 habitantes.

* Origem da população - Sul brasileira sendo a maior parte paranaenses, tendo também pessoas de todas as outras regiões, rondonienses e nativos (índios)

* Eleitores - 16864.

X ASPECTOS HISTÓRICOS

Alta Floresta D'Oeste surgiu em decorrência ao alto índice do fluxo migratório, resultado da procura de terras férteis da região Amazônica, por milhares de pessoas oriundas da região sul do país e outras regiões.

Foi fundada em 17 de junho de 1982, pelo Sr. Izidoro Stedille o qual foi também o primeiro prefeito eleito.

Em 20 - 05 - 86, Alta Floresta D'Oeste tornou-se município desmembrando-se de Costa Marques, através da lei de nº 104. Seu nome surgiu devido as altas florestas existentes e por situar-se bem na espinha (no alto) dorsal da Chapada dos Parecis".

FONTE ECONÔMICAS

= Agricultura e Pecuária =

O clima de Alta Floresta D'Oeste, por ser tropical, quente e úmido, com duas estações bem definidas, ou seja chuvosa e seca, respectivamente outubro a março e abril a setembro, favorece para o cultivo de vários produtos agrícolas.

Em nossa região produz: coco, acerola, cupuaçú, citros, banana, cana, mandioca, abacaxi, hortigranjeiras, feijão, arroz, milho, café, cacau, mandioca, e outros de menor contribuição comercial.

Em maior quantidade para o comércio, hoje produzem feijão, café, milho e banana, além da produção de carne de bovinos, suínos e frangos.

= Extração de Madeira =

Em nosso município existem várias serrarias que extraem e fazem o beneficiamento de madeiras, tais como: cedro, peroba, jatobá, garapeira, aroeira, ipê, cabriúva e outros.

= Indústrias =

* Indústrias de móveis: São fabricados móveis maciço e entalhados.

* Cerâmica: Fabricação de tijolos.

* Laticínios: Produzem derivados do leite; queijo tipo mussarela e manteiga.

= Comércio =

Lojas, mercados, açougues, farmácias, padarias, posto de gasolina, restaurantes, relojoarias, cerealistas, sorveterias, agropecuárias, feira etc...

= Eletrificação =

A energia elétrica é fornecida através da CERON- Centrais Elétricas de Rondônia, que é fornecida

A energia é fornecida de forma hidroelétrica (gerada por turbina movida por água). Termoelétrica (gerada por motores).

Existem atualmente 85 kms de rede de energia elétrica na área rural e 45 km de rede na área urbana

= Transporte =

- Página 51 e 52 do Livro "Eu gosto de Estudos Sociais"

Em Alta Floresta D'Oeste, os meios de transportes utilizados são:

Transporte Terrestre: Para se locomover dentro do nosso município são utilizados: Ônibus, bicicletas, carros, caninhões, motos, carroças, animais etc...

Transporte Aquático: botes e lanchas

Transporte Aéreo: Helicóptero e pequenos aviões. Estes meios são usados somente em casos de emergências e em casos especiais.

Para se comunicar em Alta Floresta usa-se os seguintes meios de comunicação: telefone, rádio, televisão, livros, jornais, revistas, telex, cartas, telex, fax, placa.

EDUCAÇÃO

A educação tem grande importância, tanto para a vida das pessoas quanto para o país.

Quando estudamos, aprendemos muitas coisas úteis para nossa vida. O estudo aumenta nesse conhecimento sobre o mundo, desenvolve a inteligência e possibilita melhores empregos.

O estudo também é bom para o país. Ele faz com que as pessoas produzam mais. Permite um maior desenvolvimento científico e econômico. Os países mais desenvolvidos são os que mais se preocupam com a educação do seu povo.

A rede de ensino urbana é constituída por oito escolas:

* ESCOLA DE 1º GRAU EURÍDICE LOPES PEDROSO	466	alunos
* ESCOLA DE 1º GRAU TANCREDO DE ALMEIDA NEVES	445	alunos
* ESCOLA DE 1º e 2º GRAUS Po. EZEQUIEL RAMIN	1.739	alunos
* ESCOLA DE 1º e 2º GRAUS J.K. DE OLIVEIRA	875	alunos
* PRÉ-ESCOLAR FLORESTA ENCANTADA		
CENTRO DE ESTUDOS SUPLETIVOS LUIZ VAZ CAMÕES	617	alunos
* CENTRO EDUCACIONAL RUI BARBOSA	248	alunos
* CENTRO EDUCACIONAL MARINATA	148	alunos

A rede de ensino rural é composta por 83 escolas tendo em 1997 : 1.878 alunos matriculados.

Para facilitar os filhos dos agricultores e proporcionar maiores desenvolvimentos no campo foi criado o PROENC - (Programa de Ensino no Campo) -, o mesmo funciona em três núcleos e 4 extensões, tendo 449 alunos matriculados no 1º semestre de 1.997.

Para atender os menores de nosso município temos:

- * Creche municipal Cantinho da Alegria
- * Casa do Menor Ignácio Loyola
- * Creche São Judas Tadeu.

OBS: (ESTA APOSTILA DEVERÁ SER TRABALHADA JUNTAMENTE COM O LIVRO "EU GOSTO DE ESTUDOS SOCIAIS" 2ª SÉRIE)


AUTOR: * CÉLIA PASSOA

* ZENEIDE SILVA

BANDEIRA DO MUNICÍPIO DE ALTA FLORESTA D'OESTE

AUTORA: LOURDES APARECIDA BEZERRA

DESCRIÇÃO DAS CORES
DA BANDEIRA DO MUNI
CÍPIO DE ALTA FLORES
TA D'OESTE.....



AZUL - simboliza o céu;

AMARELO- simboliza os minérios;

VERDE- simboliza as matas;

MARRON- simboliza as terras férteis
do Município;

ÁRVORES - simboliza o nome da cidade

BRANCO - simboliza a paz.

ESCUDO DO MUNICÍPIO DE ALTA FLORESTA D'ESTE

AUTORA : LAUDICÉLIA LEMES DA OLIVEIRA SILVA



O escudo adotado pelo Município é do tipo peninsular, por se do tipo preferencialmente adotado na moderna heráldica brasileira, com predomínio aparco a cor branca que simboliza a paz e a união, uma destrela de cor amarela representa o Município, um círculo representando o escudo, a proteção ambiental contra a poluição, dois toros em cor marron simbolizando as riquezas industriais e comerciais do município. A cabeça do boi em cor branca simboliza a pecuária; a faixa amarela (listel) também de cor azul simboliza as águas, o ramo de café e o pé de milho simbolizam as riquezas agrícolas. No listel ostampa o nome e a data de criação do município.

LETRA E MÚSICA DE : JOSÉ LEONARDO DE LARA PIACENTINI

ALTA FLORESTA,
O TEU NOME RESPEITO MERECE,
DE RONDÔNIA ÉS CIDADE QUE CRESCE,
DESPONTANDO NO OESTE A BRILHAR.
TEUS FUNDADORES
ESTE NOME TE DERAM, PORQUE ÉS
RICA E FORMOSA PRINCESA,
QUE A MÃE NATUREZA
NOS DEU PR'A CUIDAR.

ESTRIBILHO

TEU SOLO FÉRTIL GARANTE
NOSSO SUSTENTO E PROGRESSO,
E A FAMÍLIA MIGRANTE,
NO SEU TRABALHO O SUCESSO.
POR NÓS, TEUS FILHOS QUERIDOS,
SEMPRE LEMBRADA SERÁS:
BIS NESTE HINO A TI OFERECIDO,
JURAMOS-TE AMOR E PAZ.

II

ALTA FLORESTA,
O TEU POVO PIONEIRO, SOFRIDO,
ENFRENTOU COM AUDÁCIA O PERIGO,
E AQUI TEM, NO SEU LAR, O PRAZER.
NESTE MOMENTO,
PROMETEMOS COM TODA LEALDADE,
MANTER A ECOLOGIA,
QUE É A GARANTIA
DO NOSSO VIVER.

ESTRIBILHO

TEU SOLO FÉRTIL GARANTE...

III

ALTA FLORESTA,
O TEU SEIO SERÁ SEMPRE NOBRE
ACOLHENDO O RICO E O POBRE,
QUE AQUI VÊM EXPLORAR O TEU CHÃO.
NÓS TE SAUDAMOS
CONTEMPLANDO A TUA BANDEIRA;
VAMOS CANTAR GLÓRIAS MIL,
ÉS DO NOSSO BRASIL
UM SAGRADO RINCÃO. ESTRIBILHO: TEU SOLO FÉRTIL GANANTE...

- A IMPORTÂNCIA DAS MATAS PARA A VIDA HUMANA -

As matas naturais é parte inicial da criação do mundo como uma das obras de Deus, para o equilíbrio da vida de todos os seres vivos da terra, tais como homens, mulheres, animais silvestres, plantas e outros seres que habitam à terra.

Especialmente a formação da mata amazônica, que é formada por vários tipos de espécies de plantas, garantindo vida para os animais acostumados com a mata, abrangendo as áreas dos Estados de Mato Grosso, Tocantins, Rondônia, Acre, Amazonas, Pará, Maranhão, Anapá e Roraima.

As matas do Município de Alta Floresta que, fazendo parte da mata amazônica possui formas semelhantes às matas que formam os outros Estados acima descritos, existindo, basicamente, três tipos de matas naturais, tais como: Mata exuberante fechada, Mata rala e Mata de campos.

A mata exuberante fechada é formada por árvores grossas, próximas umas das outras, que marcam as terras mais férteis do município de Alta Floresta D'Oeste. Nestas matas, encontram-se maior quantidade de árvores de melhor valor comercial porque onde encontramos árvores mais grossas e pela natureza da mata, esta tem mais saúde.

Nestas matas encontramos também maior número de espécies animais vivendo, pois é onde se encontra maior proteção natural de vida destes animais contra os predadores, bem como a alimentação farta para estes.

A mata rala como o próprio nome indica é formada por maior parte de árvores finas, com maior espaçamento entre as árvores, caracterizando terras mais fracas em termos de terra digo: fertilidades. Acreditamos que estas áreas ocupam parte significativa da área que compreende o município, estimativamente em torno de 30% da área total. Nestas matas também há variedades de espécies animais ali vivendo, porém em quantidade inferior da mata fechada. Além disso estes animais estão mais expostos ao ataque de predadores.

As áreas de campos que são formadas basicamente por arbustos pequenos e finos que caracterizam por inexistência de florestas, mostrando baixa qualidade das terras. Estas áreas geralmente são planas, com vários córregos que secan, no período de estiagem, não oferecendo proteção aos animais que ali habitam. Portanto como se nota, as terras ficam mais expostas à luz do sol, sendo mais castigadas na época da seca. Eventualmente nestas áreas, aparecem manchas de terras mais férteis, onde se percebe formação de blocos de árvores mais altas e mais grossas circuladas por arbustos.

As matas são muito importantes para a vida dos seres vivos na terra. Destaca-se como maiores importâncias os fatos de que as matas protegem a terra contra o ressecamento pelos raios de sol; As matas protegem a terra contra a erosão violenta das enxurradas, ocasionadas por chuvas fortes;

DEPARTAMENTO MUNICIPAL DE EDUCAÇÃO E CULTURA

B A N D E I R A

D E

ALTA FLORESTA D' OESTE

Autor:- LOURDES APARECIDA BEZERRA

Pseudônimo:- LURDINHA

Local:- PRESIDENTE MÉDICE

Vencedora do concurso realizado em 02.03.91

LEI Nº 139

DE 13 DE JUNHO DE 1991.

"INSTITUI A BANDEIRA DO MUNICÍPIO DE
ALTA FLORESTA D'OESTE".

O PREFEITO DO MUNICÍPIO DE ALTA FLORESTA
D'OESTE, ESTADO DE RONDÔNIA, NO USO DE SUAS ATRIBUIÇÕES LEGAIS,

FAZ SABER que a Câmara Municipal de Alta
Floresta D'Oeste, Estado de Rondônia, aprovou e eu, Prefeito Muni-
cipal, Sanciono e Promulgo a seguinte:

L E I

Art. 1º - Fica instituída a Bandeira do
Município de Alta Floresta D'Oeste, Estado de Rondônia, como cons-
ta do desenho em anexo, elaborado por Lourdes Aparecida Bezerra, e
assim descrita pela autora:

+ "A Bandeira adotada pelo Município mantém
as tradições das antigas cores nacionais, verde, amarelo, azul e
branco, sendo: um campo azul representando o céu do município e um
triângulo de cor verde, simbolizando as matas, separado por uma
faixa amarela que simboliza os minérios.

Na parte central do triângulo aparece
uma esfera branca, simbolizando a paz, na qual estão simbolizada a
terra fértil do município pela cor marrom e três árvores simboli-
zando o nome do Município.

Descrição geométrica:

Para o cálculo das dimensões, tomar-se-á
por base a largura desejada, dividindo-se esta em 14(quatorze) par-
tes iguais. Cada uma das partes será considerada medida ou módulo.

O comprimento da bandeira, será de 20(
vinte) módulos.

O vértice superior do triângulo atingirá a altura da linha que separam os módulos 3-4. O vértice do triângulo partirá da linha vertical que separam os módulos 10-11. A base (hipotenusa) do triângulo atingirá o comprimento total do retângulo isto é, 20(vinte) módulos. A faixa amarela (listel), com a largura de 1(hum) módulo, situa-se no módulo 14-20 e 14-1, a saber:

a) - As arestas superiores partirão da linha que separa os módulos 13-14(comuns aos dois lados) atingindo a parte paralela entre os módulos 3-4.

b) - As linhas inferiores partirão respectivamente dos módulos 14-1 e 14-20.

Todo o campo acima do triângulo formado pela faixa amarela terá a cor azul.

A parte interna do triângulo, na qual figurará uma esfera de cor branca com um raio de 3(três) módulos onde aparecem 3(três) árvores sendo a central de maior porte. Na parte inferior representado pela cor morron.

Art. 2º - Esta Lei entrará em vigor na data de sua publicação, revogadas as disposições em contrário.

Edifício da Prefeitura Municipal de Alta Floresta D'Oeste, Estado de Rondônia, aos treze dias do mês de junho de 1991.

José Peres de Assis
Prefeito Municipal



B A N D E I R A do município de Alta Floresta D'Oeste.

A Bandeira adotada pelo município mantém as tradições das antigas cores nacionais, verde, amarelo, azul e branco, sendo: um campo azul representando o céu do município e um triângulo de cor verde, simbolizando as matas, separado por uma faixa amarela que simboliza os minérios.

Na parte central do triângulo aparece uma esfera branca (simbolizando a paz), na qual estão simbolizada a terra férte do município pela cor marrom e três árvores simbolizando o nome do Município.

A feitura da bandeira do município obedecerá as seguintes medidas:

. Para o cálculo das dimensões, tomar-se-á por base a largura desejada, dividindo-se esta em 14 partes iguais. Cada uma das partes será considerada medida ou módulo.

. O comprimento, da bandeira, será de 20 módulos.

. O vértice superior do triângulo atingirá a altura da linha que separamos módulos 3-4. O vértice do triângulo partirá da linha vertical que separam os módulos 10-11. A base (hipotenusa) do triângulo atingirá o comprimento total do retângulo isto é, 20 módulos. A faixa amarela (listel), com a largura de 1m (módulo) situa-se no módulo 14-20 e 14-1, a saber:

a) As arestas superiores partirão da linha que separa os módulos 13-14 (comuns aos dois lados) atingindo a parte paralela " entre os módulos 3-4.

b) As linhas inferiores partirão respectivamente dos módulos 14-1 e 14-20.

. Todo o campo acima do triângulo formado pela faixa amarela, terá a cor azul.

. A parte interna do triângulo, na qual figurará uma esfera de cor branca com um raio de 3 m (três módulos) onde aparecem 3 árvores sendo a central de maior porte. Na parte inferior representado pela cor marrom.

* OBS: Toda e qualquer reprodução deverá obedecer os padrões originais.

Elaboração Técnica:

LAUDIO ELLER

JOSÉ JAQUES DA SILVA

DEPARTAMENTO MUNICIPAL DE EDUCAÇÃO E CULTURA

H I N O

D E

ALTA FLORESTA D' OESTE

Autor: - JOSÉ LEONARDO DE LARA PIACENTINI

Pseudônimo: - PERTINAZ

Local:- ALTA FLORESTA D'OESTE

Vencedor do
Concurso realizado em 02.03.91

LETRA E MÚSICA DE : PSEUDÔNIMO = PERTINAZ

I

ALTA FLORESTA,
 O TEU NOME RESPEITO MERECE,
 DE RONDÔNIA ÉS CIDADE QUE CRESCE,
 DESPONTANDO NO OESTE A BRILHAR.
 TEUS FUNDADORES
 ESTE NOME TE DERAM, PORQUE ÉS
 RICA E FORMOSA PRINCESA,
 QUE A MÃE NATUREZA
 NOS DEU PR'A CUIDAR.

ESTRIBILHO

TEU SOLO FERTIL GARANTE
 NOSSO SUSTENTO E PROGRESSO,
 E A FAMÍLIA MIGRANTE,
 NO SEU TRABALHO O SUCESSO.
 POR NÓS, TEUS FILHOS QUERIDOS,
 SEMPRE LEMBRADA SERÁS ;
 BIS { NESTE HINO A TI OFERECIDO,
 JURAMOS-TE AMOR E PAZ.

II

ALTA FLORESTA,
 O TEU POVO PIONEIRO, SOFRIDO,
 ENFRENTOU COM AUDÁCIA O PERIGO,
 E AQUI TEM, NO SEU LAR, O PRAZER.
 NESTE MOMENTO,
 PROMETEMOS COM TODA LEALDADE,
 MANTER A ECOLOGIA,
 QUE É A GARANTIA
 DO NOSSO VIVER.

ESTRIBILHO

TEU SOLO FERTIL GARANTE ...

III

ALTA FLORESTA,
 O TEU SEIO SERÁ SEMPRE NOBRE
 ACOLHENDO O RICO E O POBRE,
 QUE AQUI VEM EXPLORAR O TEU CHÃO.
 NÓS TE SAUDAMOS
 CONTEMPLANDO A TUA BANDEIRA ;
 VAMOS CANTAR GLÓRIAS MIL,
 ÉS DO NOSSO BRASIL
 UM SAGRADO RINCÃO .

ESTRIBILHO

TEU SOLO FERTIL GARANTE ...

INTRODUÇÃO AL-TA FLO-RES-TA O TEU NO-ME RES-

-PEI-TO ME-RE-CE DE RON-DÔNIA ÉS CI-DA-DE QUE CRES-CE DES-POIS-

TAN-DO NO OESTE A BRI-LHAR TEUS FUN-DA-DO-RES

ES-TE NO-ME TE DE-RAM POR-QUE ÉS RI-CA E FOR-MO-SA PRIN-

CE-SA QUE A MÃE NA-TU-RE-ZA NOS DEU PRA CUI-DAR

TEU SO-LO FER-TIL GA-RAN-TE NOS-SO SUS-TEN-TO É PRO-GRES-SO

E A FA-MI-LIA MI-GRAN-TE NO SEU TRA-BA-LHO SU-CES-SO

LEI Nº 140

DE 13 DE JUNHO DE 1991.

"INSTITUI O BRASÃO DE ARMAS DO MUNICÍPIO DE ALTA FLORESTA D'OESTE".

O PREFEITO DO MUNICÍPIO DE ALTA FLORESTA D'OESTE, ESTADO DE RONDÔNIA, NO USO DE SUAS ATRIBUIÇÕES LEGAIS,

FAZ SABER que a Câmara Municipal de Alta Floresta D'Oeste, Estado de Rondônia, aprovou e eu, Prefeito Municipal, Sanciono e Promulgo a seguinte:

LEI

Art. 1º - Fica instituído o Brasão de Armas do Município de Alta Floresta D'Oeste, Estado de Rondônia, como consta do desenho em anexo, elaborado por Laudicéia Lemes de Oliveira Silva, com a seguinte descrição e justificativa do autor:

"O escudo adotado pelo Município é do tipo peninsular, por ser do tipo preferencialmente adotado na moderna heráldica brasileira. Com predominância aparece a cor branca que simboliza a paz e a união, uma estrela de cor amarela representa o Município, um círculo representando o escudo, a proteção ambiental contra a poluição, dois toros em cor marron simbolizando as riquezas industriais e comerciais do Município. A cabeça de boi em cor branca simboliza a pecuária; a faixa amarela (listel) também de cor marron simboliza a terra fértil, os ondulados na cor azul simboliza as águas, o ramo de café e o pé de milho simbolizam as riquezas agrícolas. No listel estampa o nome e a data de criação do Município.

MODULAÇÃO

O Brasão de Armas do Município deve obedecer a proporção de 15(quinze) de altura por 14(quatorze) de largura e atender as seguintes disposições:

O escudo maior, de forma peninsular, perfilado por uma faixa amarela com a largura de 0,25 (um quarto de módulo) lateralmente localizado entre as linhas que dividem os módulos 3-4 e 11-12, sendo que a parte superior situa-se abaixo da linha que divide os módulos 2-3. A parte inferior estende-se a 0,25 (um quarto de módulo) da linha que divide os módulos 13-14, cuja ponta está sobre as linhas que divide os módulos 7-8. A parte inferior interna do escudo maior, é de cor azul, separada do campo branco por uma faixa horizontal de cor marron com a largura de 0,25 (um quarto de módulo) na altura da linha que separa os módulos 10-11. O campo branco estende-se desde a faixa até a altura das duas pontas laterais da estrela. A parte superior restante do escudo é de cor verde. No campo branco acima da faixa marron aparecem dois toros de madeira de cor marrom; a esquerda entre as linhas horizontais que separam os módulos 9-10 e 10-11 e vertical 4-5 e 6-7, levemente inclinado na posição horizontal, com declive para o centro. O toro da direita está localizado entre as linhas horizontais que separam os módulos 9-10 e 10-11 e verticais 8-9 e 10-11, obedecendo a mesma inclinação. A cabeça do boi centralizada entre os toros, a faixa marron e o escudo interno.

O escudo menor (redondo) constituído das cores verde, amarelo, azul e branco perfilado por uma faixa branca, contendo uma estrela de cinco pontas, de cor amarela, também perfilada de branco, posada no centro; No campo que acima a estrela é de cor branca e suas laterais em cor azul e a parte inferior em cor verde, apresenta localizada da seguinte forma:

a) - O ponto central da esfera coincide com o da estrela e está situado no ponto de interceção das linhas que dividem os módulos 6-7 e 7-8.

b) - O tamanho da estrela será definido pela ponta superior desta que é de 1,9 (um módulo e nove décimos), cercada por um perfil de cor branca com a largura de 0,2 (dois décimos de mó-

dulo), com as demais pontas proporcionais.

Do módulo 15-6 da esquerda para a direita parte um ramo de café formando um semi-círculo cuja ponta (terminada em três folhas), atinge o módulo 10-1.

Do módulo 10-15, da direita para a esquerda, parte um pé de milho de semi-círculo cuja ponta atinge o módulo 6-2.

A 0,25 (um quarto de módulo) do cruzamento do ramo de café com o pé de milho, pousa um listel em semi-círculo da cor azul, medindo (um módulo) de largura, cujas extremidades tocam respectivamente as linhas laterais na altura do módulo 12 e as dobraduras, do listel são feitas na altura do mesmo módulo; As dobraduras inferiores feitas na altura do módulo 15-4, a esquerda e 15-11 a direita. No listel está colocada o nome do município e sua data de criação em letras garrafais de 0,75 (três quartos de módulo).

Art. 2º - Esta Lei entrará em vigor na data de sua publicação, revogadas as disposições em contrário.

Edifício da Prefeitura Municipal de Alta Floresta D'Oeste, Estado de Rondônia, aos treze dias do mês de junho de 1991.


José Perete de Assis
Prefeito Municipal